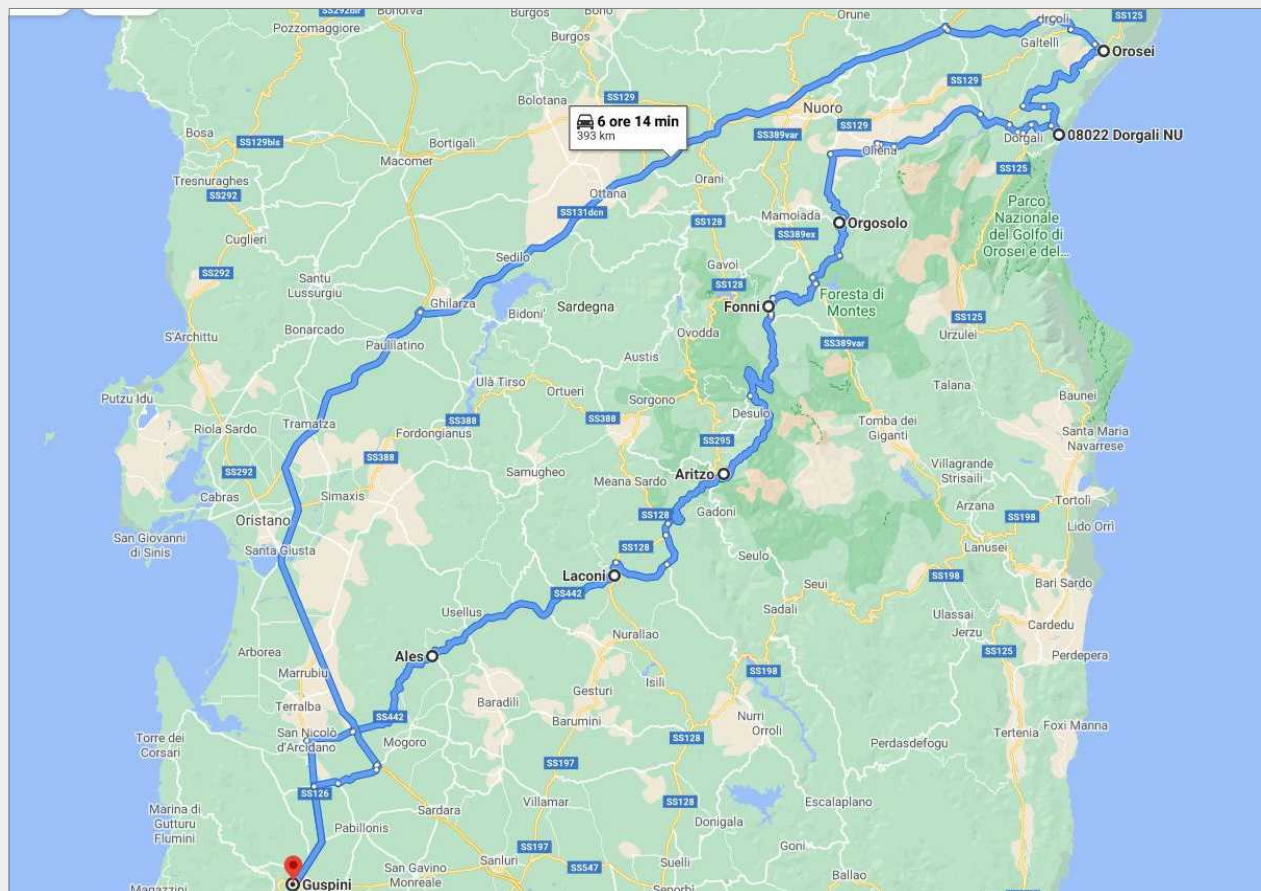




Découvrez les parcours panoramiques de Sardaigne!





Barbagia, le coeur de la Sardaigne

Cet itinéraire vous mènera dans la région du Gennargentu et la mer de Cala Gonone !

Nous laissons Guspini pour rejoindre Laconi et à suivre les châtaigneraies centenaires d'Aritzo.

Nous continuons vers Desulo sur la route de montagne jusqu'aux murales de Fonni (1000 mètres d'altitude).


Le prochain arrêt sera à Orgosolo, ancien village de bergers. Nous traversons le Supramonte jusqu'à Oliena, où est produit le légendaire vin Nepente.

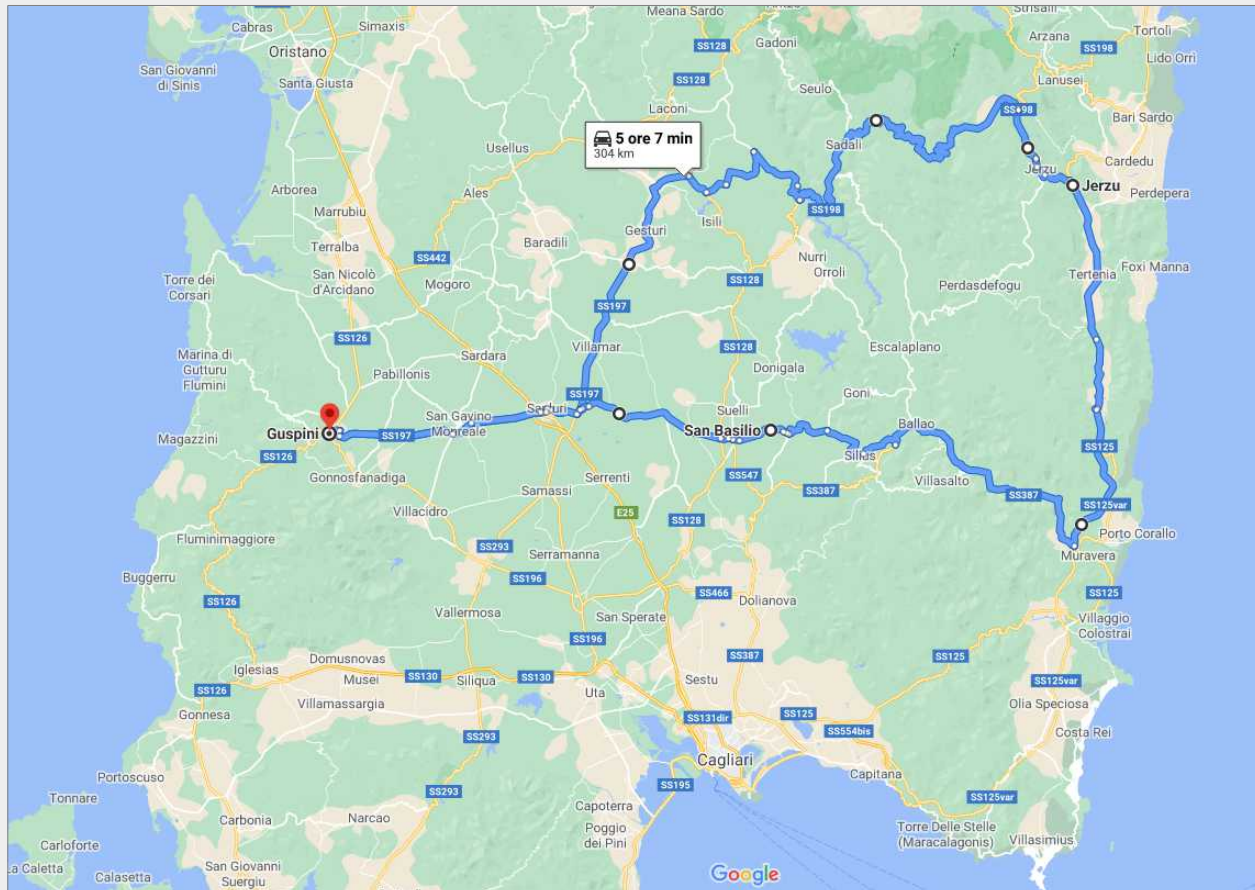
La route passe à travers des bois anciens jusqu'à Dorgali: il est temps de se baigner dans la mer de Cala Gonone !

Nous continuons vers les plages d'Orosei et Galtelli, décrites dans les romans de Grazia Deledda.

Enfin, nous retournons au Taretheshotel par la SS131 qui traverse les régions de Nuorese et Oristano.

Longueur : plus de 400 km. Durée : plus de 6 heures





Du Nuraghe à la mer en Ogliastra

Cet itinéraire vous guide à travers des paysages très différents. C'est un itinéraire d'une grande beauté.

En partant du Tartheshotel, nous atteignons Barumini, où les passionnés peuvent visiter le Nuraghe UNESCO.

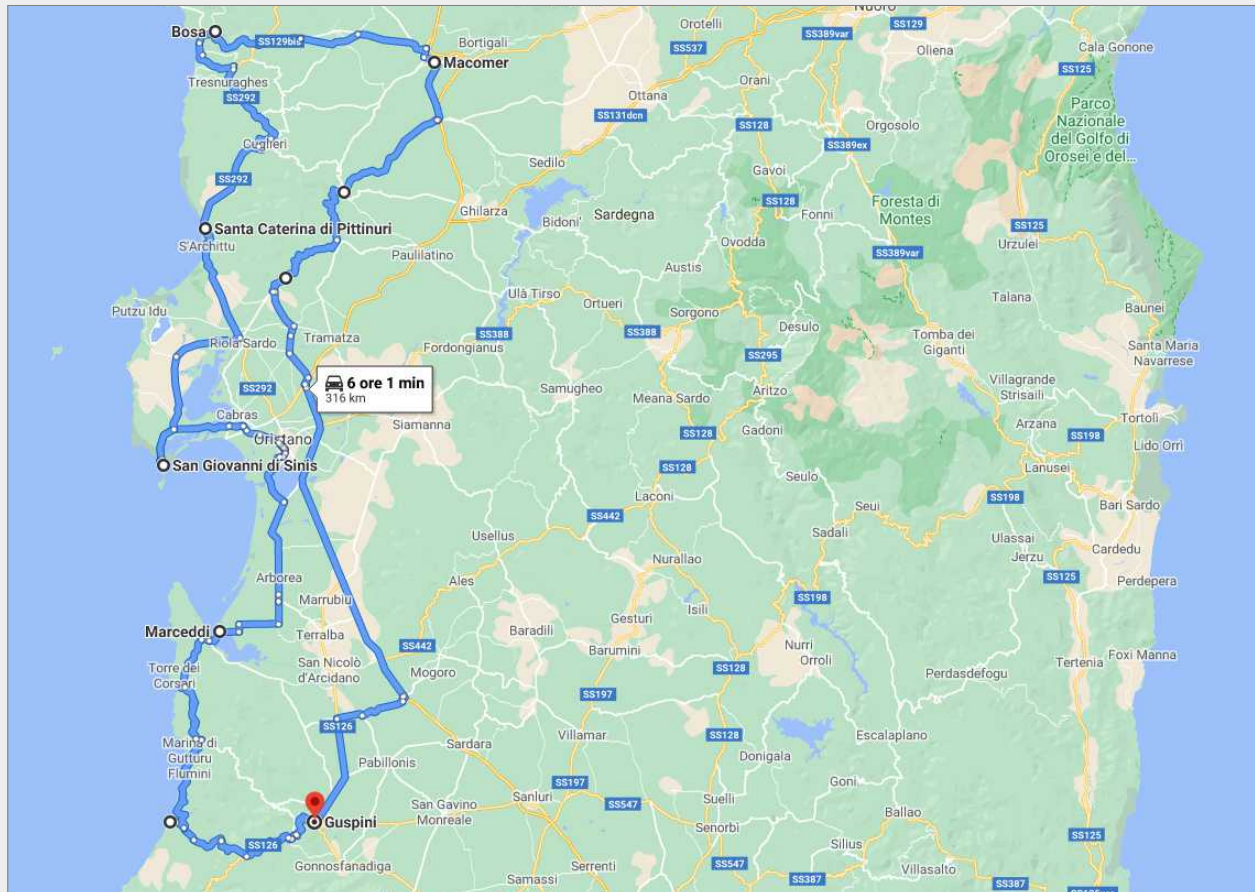
De là, nous montons vers la Giara di Gesturi, plateau d'origine volcanique où vivent des chevaux sauvages. Nous atteignons le cœur montagneux de la Sardaigne, en traversant les merveilleuses forêts de Seui et Sadali.

Nous arrivons dans la région sauvage de l'Ogliastra. Nous traversons les villages abandonnés de Gairo et Osini. Nous sommes arrivés dans la région des Canyons! Le prochain arrêt sera Jerzu, capitale du vin Cannonau.

Nous commençons la descente, sur la route de l'Est de la Sardaigne, vers Porto Corallo avec ses célèbres plages. Enfin, nous retournons au Tartheshotel à travers les collines du Sarrabus et de la Trexenta.

Longueur : plus de 300 km. Durée : plus de 5 heures





De la Costa Verde à Bosa: la sauvage côte ouest!

Cet itinéraire vous permet de découvrir la côte ouest de la Sardaigne, peut-être la zone la moins explorée de l'île. Nous quittons l'hôtel en direction de la Costa Verde, admirons les dunes de Piscinas et Torre dei Corsari.


Nous traversons le pont et atteignons le village de Marceddi, en continuant à travers la zone des salines d'Oristano jusqu'à Sinis avec ses étangs. On peut visiter la cité phénicienne de Tharros, en bord de mer.

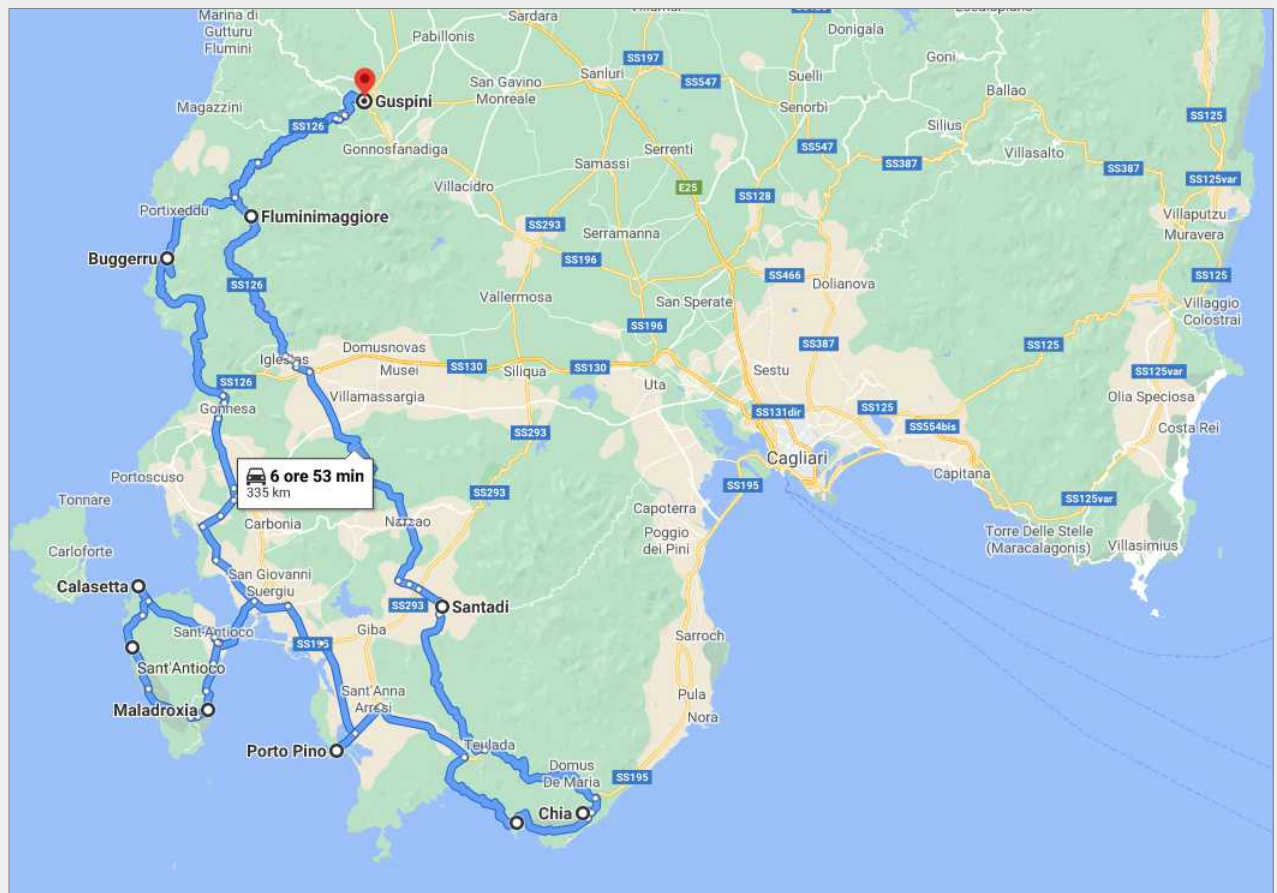
Nous continuons sur la route côtière vers S'Archittu, un monument naturel extraordinaire, en suivant le chemin qui nous mène à Cuglieri et enfin à la ville de Bosa.

Après la visite nous partons pour Macomer, centre de production laitière de Sardaigne, pour reprendre la route de montagne en direction de Santu Lussurgiu.

Nous traversons la zone de production de Vernaccia di Oristano et retournons enfin au Tartheshotel.

Longueur : plus de 300 km. Durée : plus de 6 heures.





Sulcis Gran Tour, Les mines sur la mer !

Le sud-ouest de la Sardaigne offre des paysages uniques, grâce à la combinaison unique de nature et archéologie industrielle. Nous partons pour Arbus et prenons la route du port minier de Buggerru.

Ici, l'extraordinaire route panoramique passe sur la mer et nous emmène à Masua et Cala Domestica.

Nous continuons vers le Basso Sulcis, passons Carbonia, traversons le pont et découvrons l'île de Sant'Antioco et le village de pêcheurs de Calasetta.

Nous reprenons le chemin pour admirer les dunes de Porto Pino et découvrir la route côtière panoramique qui relie Capo Teulada à Chia.

Nous retournons au Tartheshotel en traversant le coeur du Sulcis, entre végétation méditerranéenne et bois de chênes. Nous traversons les villages miniers de Santadi, Narcao, Iglesias et Fluminimaggiore.

Longueur : environ 350 km. Durée : environ 7 heures.

